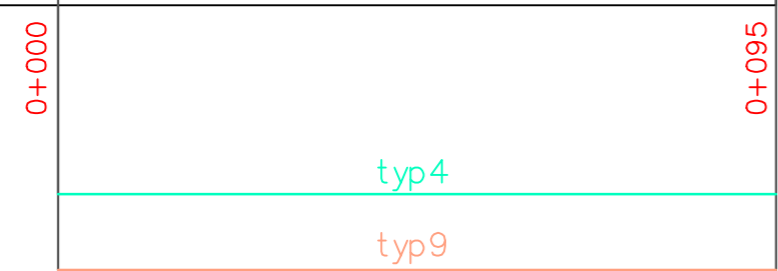
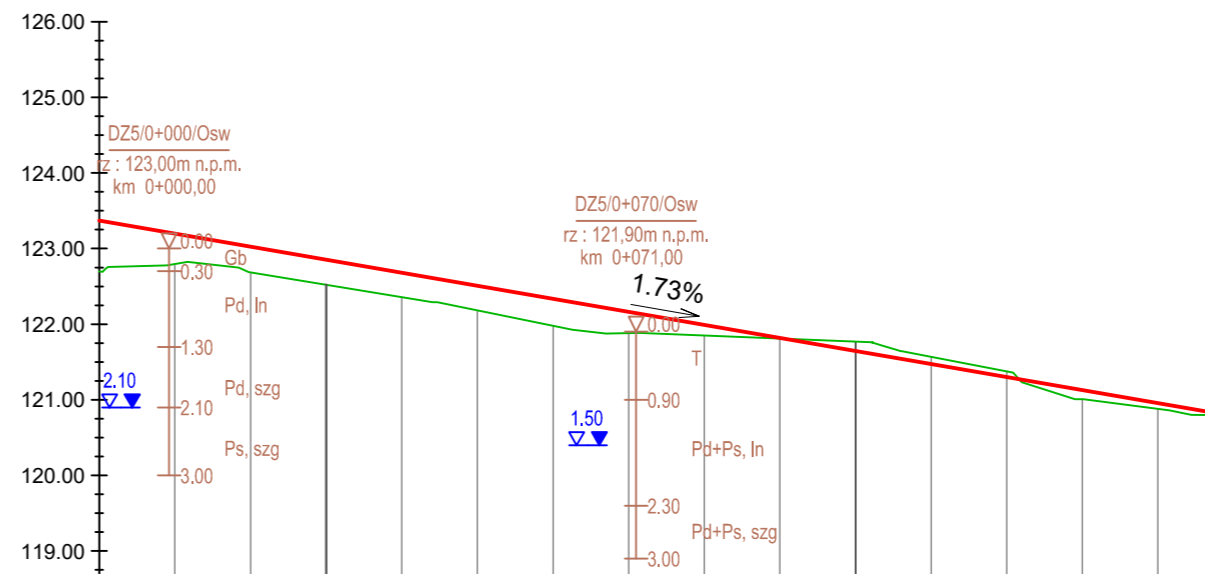


P.p. 116.00 m n.p.m.

Rzędne niwelety	121.34	121.27	121.26	121.20	121.13	121.11	121.06	120.99	120.92	120.85	120.78	120.71	120.67
Rzędne istniejące	121.35	120.85	121.26	120.58	120.52	120.54	120.58	120.82	120.81	121.16	121.25	120.31	120.67
Różnice rzędnych	0.01	0.42	0.46	0.62	0.61	0.58	0.48	0.16	0.11	-0.31	-0.48	0.40	0.99
Elementy niwelety	L=94.92m i=-0.71%												
Elementy trasy	Prosta L=11.53m		Łuk R=20.00m L=20.61m		Prosta L=62.77m								
Odległości	00.00	10.00	11.53	20.00	30.00	32.15	40.00	50.00	60.00	70.00	80.00	90.00	94.92
Kilometraż													

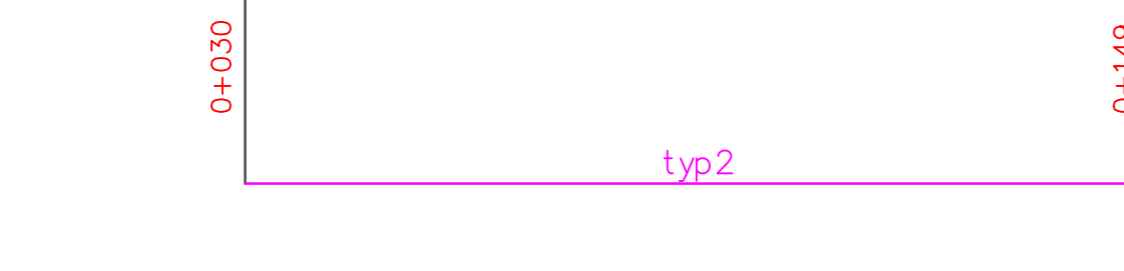


Profil JD\_5



Poziom odniesienia 118.00 m n.p.m.


Rzędne niwelety	123.37	123.20	123.03	122.85	122.68	122.51	122.34	122.16	121.99	121.82	121.65	121.47	121.30	121.13	120.96	120.80	
Rzędne istniejące	122.70	122.80	122.69	122.52	122.36	122.18	121.98	121.88	121.85	121.81	121.77	121.57	121.38	121.01	120.88	120.80	
Różnice rzędnych	0.67	0.40	0.34	0.33	0.32	0.33	0.36	0.28	0.14	0.01	-0.12	-0.10	-0.08	0.12	0.08	0.00	
Elementy niwelety	L=149.23m i=-1.73%																
Elementy trasy	Prosta L=149.24m																
Odległości	00.00	00.01	10.00	20.00	30.00	40.00	50.00	60.00	70.00	80.00	90.00	00.00	10.00	20.00	30.00	40.00	49.24
Kilometraż																	



LEGENDA

- Proj. niweleta
- Istniejący teren
- - - Proj. niweleta rów Prawy
- - - Proj. niweleta rów Lewy
- typ2 Wymiana gruntów słabonośnych i organicznych
- typ4 Kolumny kombinowane, rozstaw 2x2m
- typ9 Monitoring

DP1221B/0+175/Psw  
rz : 122,70m n.p.m.  
km 0+176,00



Jednostka projektowa:	<b>WIA</b>	IWA S.A. www.iwia.pl biuro@iwia.pl	Siedziba spółki: al. W. Roździeńskiego 91 40-203 Katowice tel. +48 608 548 630	Biurowiec Katowice - Dziedzice: ul. Kasprzycza 46 43-502 Czechowice - Dziedzice tel./fax +48 33 822 46 67	Nr umowy: 2413.24.2020/2021 z dnia 09.03.2021r.
Investor:	Skarb Państwa - Generalny Dyrektor Dróg Krajowych i Autostrad	<b>GDDKIA</b>	"Budowa drogi krajowej nr 8 na odcinku Sztabin - węzeł Augustów z obwodnicą Białobrzeg o długości ok. 17,92km z podziałem na pododcinki: koniec obw. Sztabina - początek obw. Białobrzeg oraz obwodnica Białobrzeg - węzeł Augustów"		
Zamierzenie budowlane:		Pododcinek: Obwodnica miejscowości Białobrzegi			
Adres budowli:		woj. podlaskie, powiat augustowski gmina: Augustów, miasto: Augustów			
Przedmiot opracowania:		Część Techniczno-Drogowa			
Rodz. oprac.:	KONCEPCJA PROGRAMOWA	Nazwa rysunku:		Profil podłużny JD_4, JD_5	
Data:	11.2022	Nr egz.:		ARKUSZ NR 10	
Skala:		1:1000		Nr rys.: 3.10	
Funkcja:	Tytuł, imię i nazwisko	Nr uprawnień	Podpis		
<b>BRANŻA DROGOWA</b>					
Główny Projektant:	mgr inż. Rafał DRASZCZYK	SLK/1477/POOD/06, drogowa			
Projektant:	inż. Krzysztof PACH	SLK/0171/POOD/06			
Projektant:	mgr inż. Kamil FIC	PDK/0063/PWOD/18, drogowa			
Opracowujący:	mgr inż. Dawid BOROWIEC	-			
Opracowujący:	mgr inż. Paweł STAFIN	PDK/0339/POOD/21, drogowa			
Sprawdzający:	inż. Piotr WĘGLARZ	SLK/2268/POOD/08, drogowa			