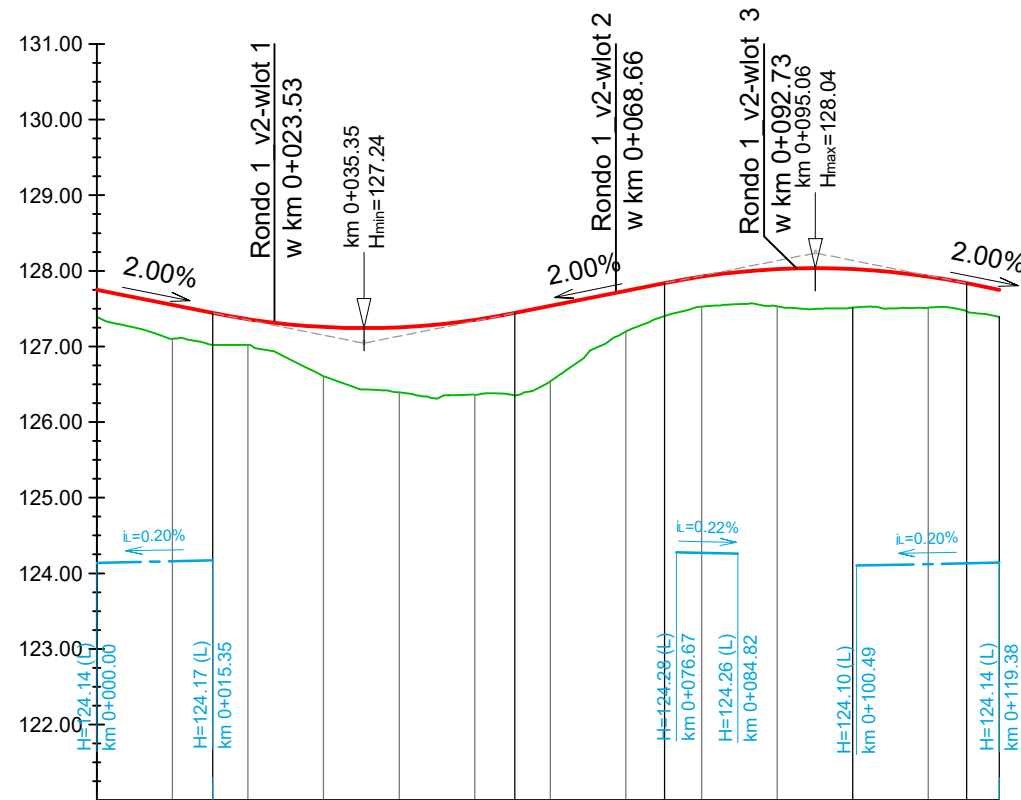


Profil Rondo 1_v2



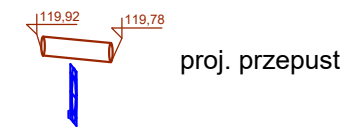
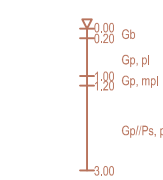
Poziom odniesienia 121.00 m n.p.m.

Rzędne niwelety	127.75	127.55	127.44	127.36	127.26	127.24	127.25	127.35	127.44	127.54	127.74	127.84	127.92	128.02	128.04	128.02	127.92	127.84	127.77	127.75
Rzędne istniejące	127.39	127.10	127.02	127.02	126.61	126.43	126.39	126.36	126.35	126.54	127.20	127.40	127.53	127.50	127.51	127.51	127.51	127.46	127.41	127.39
Różnice rzędnych	0.36	0.45	0.42	0.34	0.65	0.81	0.86	0.99	1.09	0.99	0.54	0.44	0.40	0.49	0.54	0.51	0.41	0.37	0.36	0.36
Elementy niwelety	L=15.35m i=-2.00%		R: 1000.00m L: 39.96m f: 0.20m T: 19.98m				L=19.80m i=2.00%		R: 1000.00m L: 39.96m f: 0.20m T: -19.98m				i=0.00%		i=0.00%					
Elementy trasy	Łuk R=19.00m L=118.48m																			Prosta L=0.90m
Odległości	00.00	10.00	15.35	20.00	30.00	35.33	40.00	50.00	55.31	60.00	70.00	75.11	80.00	90.00	95.08	00.00	10.00	15.06	18.48	19.38
Kilometraż	0+100																			

LEGENDA

- Proj. niweleta wlotu
- Istniejący teren
- Proj. niweleta rów Prawy
- Proj. niweleta rów Lewy
- - - - - dowiązanie się do proj. korpusu drogi

R1W10+144/Osw
rz: 126.80m n.p.m.
km 45+472.28



Jednostka projektowa:	WIA	IVIA S.A. www.ivia.pl biuro@ivia.pl	Siedziba spółki: al. W. Roździeńskiego 91 40-203 Katowice tel. +48 608 548 630	Biurowiec: ul. Kasprzycza 46 43-502 Czechowice - Dziedzice tel./fax +48 33 822 46 67	Nr umowy: 2413.24.2020/2021 z dnia 09.03.2021r.
-----------------------	------------	---	---	---	---

Inwestor: Skarb Państwa - Generalny Dyrektor Dróg Krajowych i Autostrad reprezentowany przez: Generalną Dyрекcję Dróg Krajowych i Autostrad Oddział w Białymstoku ul. Zwycięstwa 2, 15-703 Białystok	Zamierzenie budowlane: "Budowa drogi krajowej nr 8 na odcinku Sztabin - węzeł Augustów z obwodnicą Białobrzeg o długości ok. 17,92km z podziałem na pododcinki: koniec obw. Sztabina - początek obw. Białobrzeg oraz obwodnica Białobrzeg - węzeł Augustów" Pododcinek: Obwodnica miejscowości Białobrzegi	Adres budowli:	woj. podlaskie, powiat augustowski gmina Augustów, miasto Augustów
		Przedmiot opracowania:	Część Techniczno-Drogowa

Rodz. oprac.: KONCEPCJA PROGRAMOWA	Nr egz.:	Nazwa rysunku: PROFIL PODŁUŻNY Rondo 1	Nr rys.: 3.7
Data: 11.2022		Skala: 1:1000	

Funkcja:	Tytuł, imię i nazwisko	Nr uprawnień	Podpis
BRANŻA DROGOWA			
Główny Projektant:	mgr inż. Rafał DRASZCZYK	SLK/1477/POOD/06, drogowa	<i>[Signature]</i>
Projektant:	inż. Krzysztof PACH	SLK/0171/POOD/06	<i>[Signature]</i>
Projektant:	mgr inż. Kamil FIC	PDK/0063/PWOD/18, drogowa	<i>[Signature]</i>
Opracowujący:	mgr inż. Dawid BOROWIEC	-	<i>[Signature]</i> BOROWIEC
Opracowujący:	mgr inż. Paweł STAFIN	PDK/0339/POOD/21, drogowa	<i>[Signature]</i>
Sprawdzający:	inż. Piotr WĘGLARZ	SLK/2268/POOD/08, drogowa	<i>[Signature]</i>